

**Commune de Boissières**

**PROJET D'UN PARC DE  
STATIONNEMENT**

Dossier d'enquête parcellaire

Conformément aux dispositions de l'article R 131-3 du code de l'expropriation



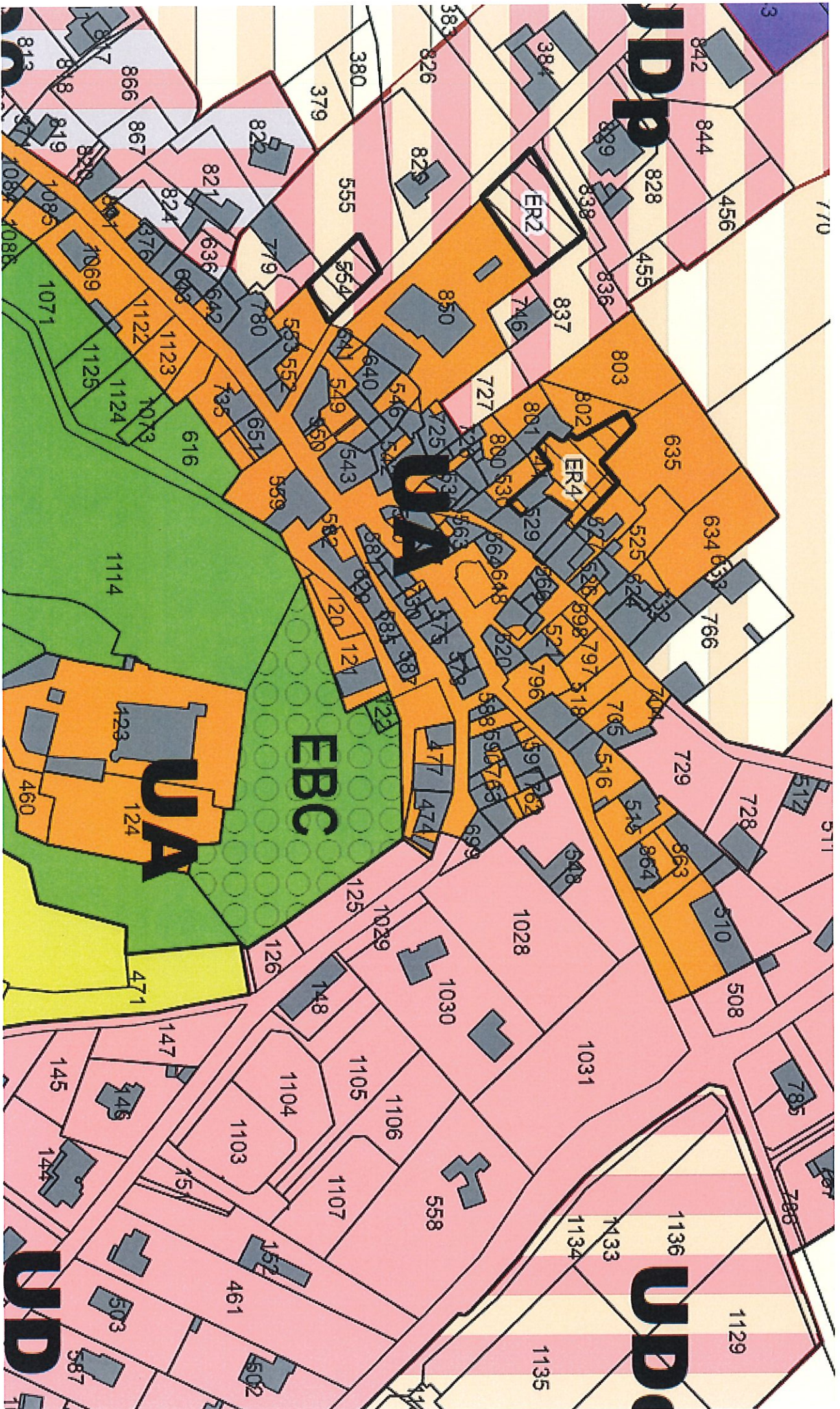
## COMMUNE DE BOISSIERES

### DUP / PARKING

1/ N° terrier = 1 (Mme TROUSSEAU Vve DELVIGNE)

2/

N° parcellaire cadastre / surface	N° parcellaire enquête	Reliquat
A 740 (203 m <sup>2</sup> )	1	néant
A 743 (730m <sup>2</sup> )	2	néant



PLAN de ZONAGE municipal

DIRECTION GENERALE  
DES FINANCES PUBLIQUES  
EXTRAIT DU PLAN CADASTRAL

SERVICE DEPARTEMENTAL DES  
IMPOTS FONCIER DE NIMES  
Service Délivrance Accueil  
67 rue Salomon Reinach  
30052 NIMES CEDEX 1

Département :  
GARD  
Commune :  
BOISSIERES

Section : A  
Feuille(s) : 000 A 04  
Echelle d'origine : 1/1250  
Echelle d'édition : 1/1500  
Date de l'édition : 01/04/2019

Numéro d'ordre du registre de constatation  
des droits :  
Cachet du service d'origine :

NIMES  
67 Rue Salomon Reinach  
30052 NIMES Cedex 1  
Téléphone : 04.66.87.60.82  
Fax : 04.66.87.87.11  
cdif.nimes@dgfip.finances.gouv.fr

Extrait certifié conforme au plan cadastral  
à la date : 01/04/2019

A NIMES  
le 10 Le Préfet  
L' \_\_\_\_\_  
Le \_\_\_\_\_

*[Signature]*  
Le Préfet



# Urbanisme Fiche de renseignement d'urbanisme

Departement : GARD  
Commune : SOISSIERES

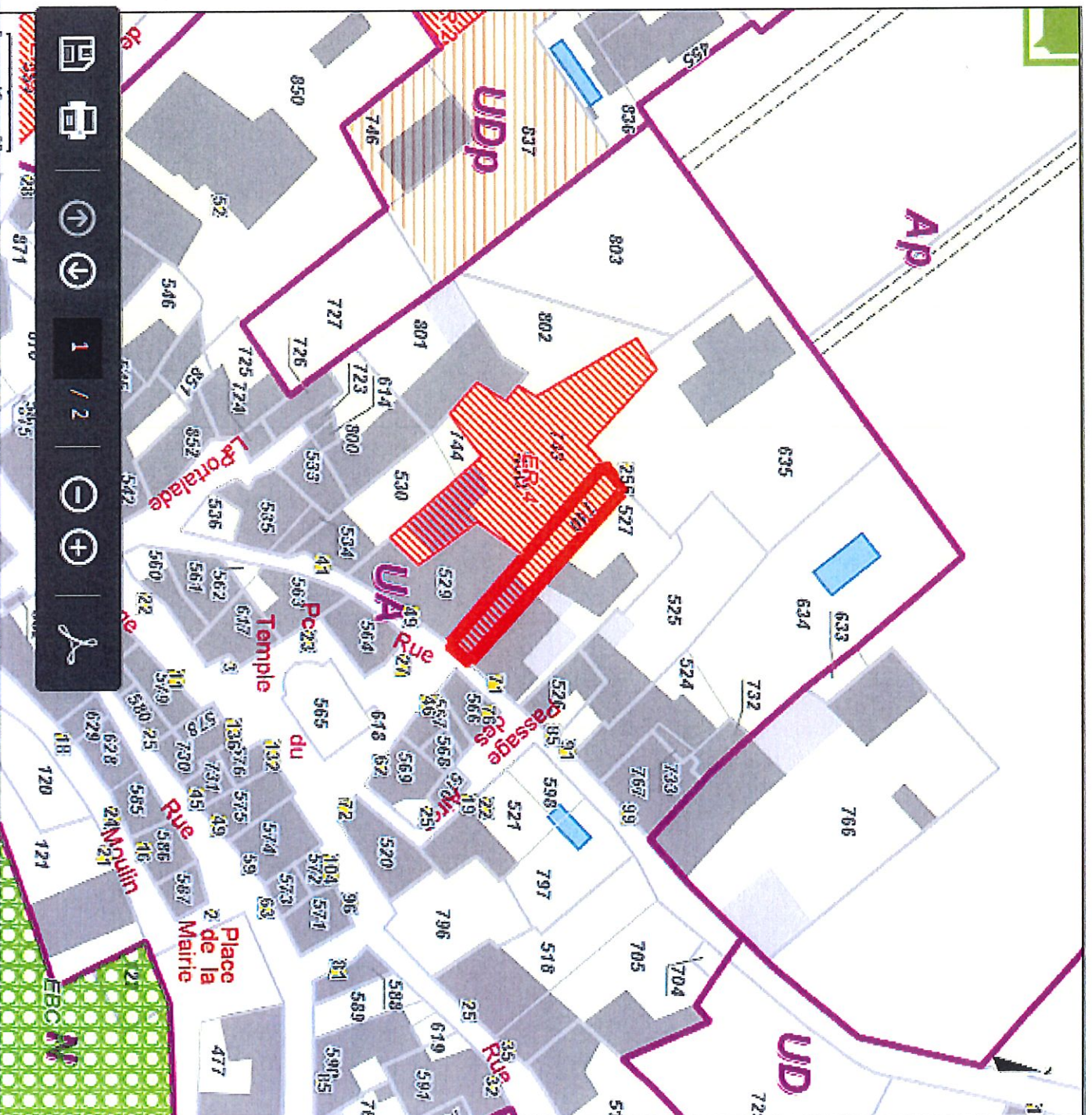
Sections/Parcelles : A 740  
Contenance en m<sup>2</sup> : 203  
Echelle d'édition : 1/1000  
Date d'édition : 20/11/2018  
Natures cadastrales : Sol

Liste des propriétaires :  
TROUSSEAU MARCELANOISE  
2 RUE ARSÈNE DURANTELLE 34100 TUNJUVY

Renseignements d'urbanisme :

Zone(s) :  
LABELLE SURF. INTERMÉDIAIRE SURF. PURE  
UA | 203.3 m<sup>2</sup> | 100

PLAN PARCELLAIRE A240



# Urbanisme

## Fiche de renseignement d'urbanisme

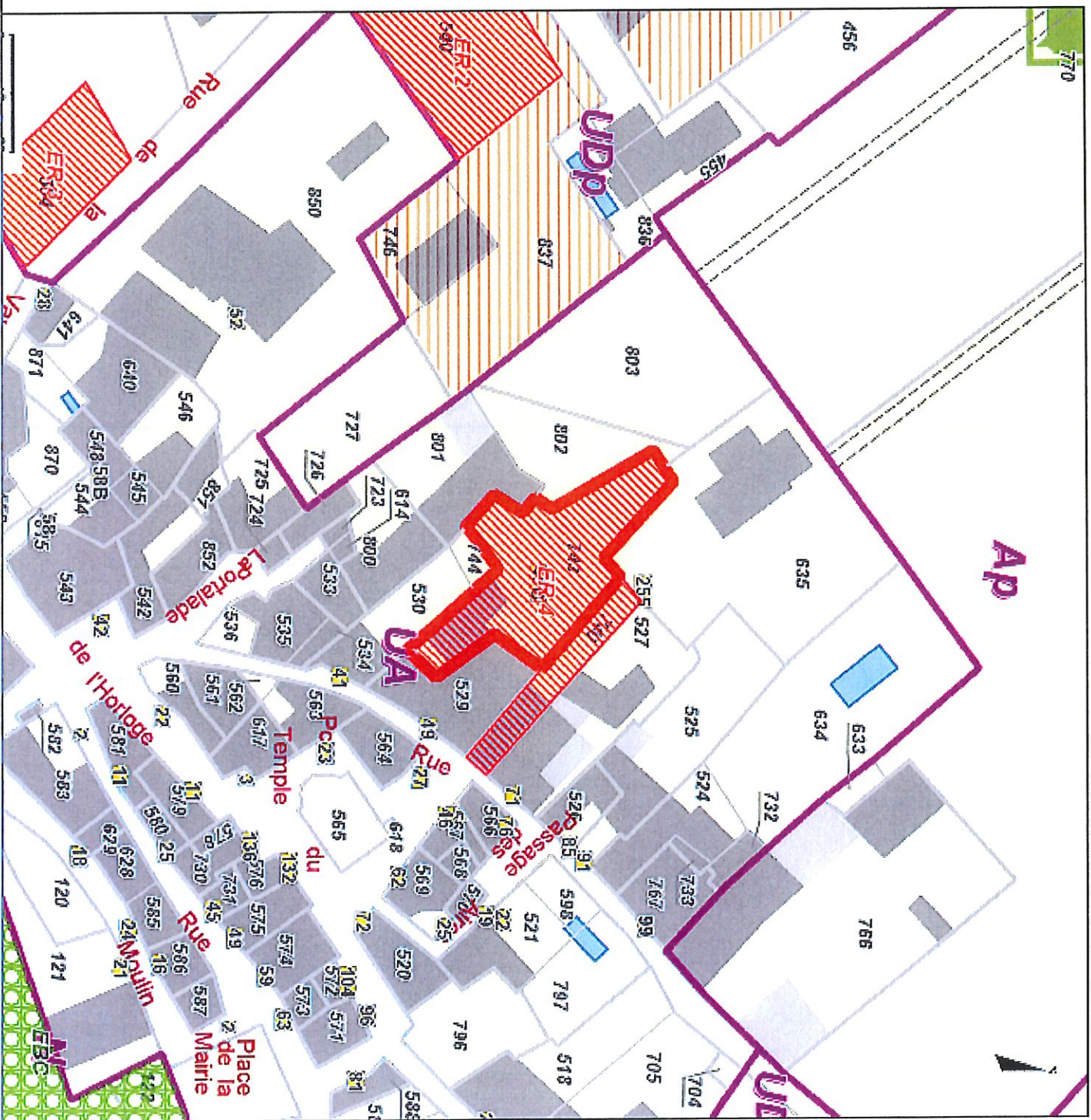
Département : GARD  
Commune : BOISSIERES

Sections/Parcelles : A 743  
Contenance en m<sup>2</sup> : 730  
Echelle d'édition : 1/1000  
Date d'édition : 20/11/2018  
Natures cadastrales : Sois

Liste des propriétaires :  
TROUSSEAU MARIE-FRANCOISE  
2 RUE ARSENE DUCASTELLE 33120 TURIGNY

Renseignements d'urbanisme :

**Zone(s) :**  
Labellé | surf. Intersectée | surf. parc  
UR | 733.6 m<sup>2</sup> | 100



PLAN PARCELLAIRE A743

# ETAT PARCELLAIRE

(PROPRIETAIRES REELS)

Commune de Boissières

Création d'un parc de stationnement

Propriétaire

- Mme Marie-Françoise TROUSSEAU veuve DELVIGNE  
Né le 20/09/1946 à LIEVIN (62)  
Demeurant 2 rue Arsène Ducastelle 02120 TUPIGNY

Mode	Référence cadastrale			Expropriation		Reste	
	Section	N°	Nature	Lieu-dit	Surface (m2)	Surface	Surface
	A	740		Le village	203	203	0
	A	743		49B rue Basse	730	730	0
				<b>Total</b>	<b>933</b>	<b>933</b>	<b>0</b>

### Origine de propriété

Les parcelles A 740 et A743 appartiennent à Marie-Françoise DELVIGNE, aux termes de l'acte suivant :

- acquisition, aux termes de l'acte du 28 juin 2013 établi par Maître Bondurand, notaire à Sommières, publié à la Conservation des Hypothèques,  
Le 16 juillet 2013 – volume 2013P7010