





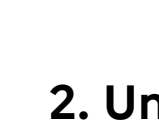














1. Un territoire riche de biodiversité :

-  La Garrigue : massif forestier avec une mosaïque d'habitats biologiques
-  La Costière : plaines agricoles présentant un milieu avifaune exceptionnel
-  La Camargue : des zones humides et dunaires riches de biodiversité,
-  Réservoirs biologiques protégés
-  Corridors écologiques fonctionnels protégés
-  Corridors écologiques potentiels protégés
-  Sites de compensation existants









2. Un territoire agricole soumis à une pression urbaine

-  Espaces agricoles à forte valeur ajoutée (irrigation et AOP)
-  Espaces agricoles favorables à l'outarde canepetière
-  Zones agricoles concernées par des classements AOP
-  Extension des villages exerçant une pression forte sur les espaces naturels et agricoles
-  Phénomène de cabanisation (principalement sur la frange sud) engendrant des impacts négatifs sur les milieux naturels







3. Un secteur aménagement/logement en difficulté:

-  Opérations d'urbanisme en zones denses bloquées au profit du développement de maisons individuelles en périphérie (non acceptation de la densité, problématique de risques et raisons techniques et politiques)
-  Mitage urbain : zones d'artificialisation et de croissance démographique marquées par la prépondérance de maisons individuelles
-  Prépondérance d'habitats collectifs
-  Besoin en logements
-  Tensions entre Résidences Principales, logements sociaux et tourisme
-  Secteur de garrigues concerné par des besoins de compensation
-  Secteur de costières concerné par des besoins de compensation




4. Un territoire en transition

-  Axes principaux de déplacements
-  Projet de contournement ouest de Nîmes avec compensation importante
-  Pôles d'échanges multimodaux
-  Un besoin de rabattement vers les pôles d'échanges multimodaux
-  Parcs photovoltaïques existants (principalement installés en zones naturelles)
-  Un développement du photovoltaïque sur les zones artificialisées attendu
-  Une solidarité territoriale à interroger en matière de production ENR
-  Développement de serres photovoltaïques (voire agrivoltaïsme demain)

5. Un territoire soumis aux risques (manque d'eau, inondation, incendie, risques littoraux)

-  Réseau hydraulique régional de surface et approvisionnement du réseau urbain
-  Manque de ressource en eau
-  Ressource en eau en tension et en baisse
-  Zones concernées par le risque inondation
-  Zones d'évolution du trait de côte (érosion et accrétion)
-  Zones urbaines concernées par le risque feux de forêt

5. Une structure territoriale forte :

-  Sites d'attractivité touristique
-  Pôle d'attractivité économique principal du département
-  Pôles économiques marquants