






ANNEXE D- inventaire cartographique des zones inondées, des enjeux et des dégâts pour les Inondations du Rhône et de ses principaux affluents de décembre 2003

**Inondations du Rhône
et de ses principaux affluents
de décembre 2003**




**Inventaire cartographique
des zones inondées,
des enjeux et des dégâts.**

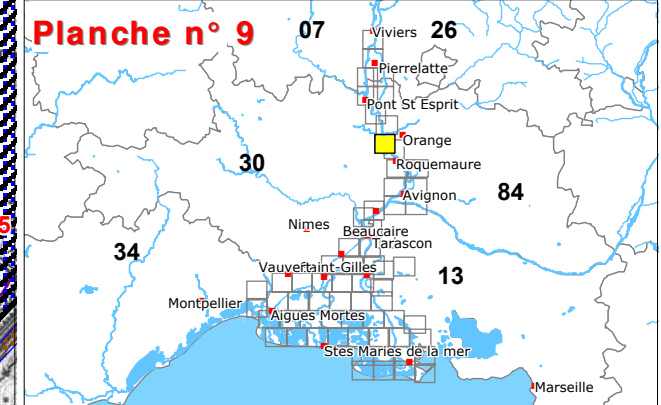
**CARTE 1 :
CARTE DES ZONES INONDÉES**

Origine de l'inondation

-  Impluvium
-  Petit Rhône
-  Rhône
-  Affluents et ruissellement et canaux
-  Origine multiple

Plus Hautes Eaux (PHE)


-  Côte en m NGF (arrondie au cm)
-  Limite communale
-  Limite de la zone d'étude (sur les affluents)



Source : Etude SIEE Réalisation : Mai 2005

Fond de plan : SCAN25 (C) IGN
Paris-1999 autorisation n°90-9068

0 0,5 1 Kilomètre
1 / 25 000



Dossier ME 04 09 38
Page 9

