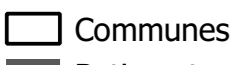
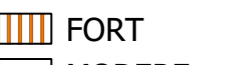


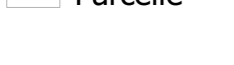


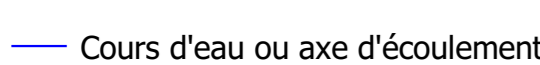


Élaboration des Plans de Prévention des Risques  
Inondation sur les communes du bassin versant  
aval de la Cèze, de la Tave et de l'Aiguillon

Plan de Prévention des Risques Inondation de la  
commune de Laudun-l'Ardoise

**CARTOGRAPHIE DE L'ALEA DE REFERENCE**

- Légende**
- |   |  |
|---|--|
| <b>Cadastré</b>   | <b>Aléa</b>  |
|  Communes              |  FORT     |
|  Bâtiment              |  MODERE   |
|  Parcelle              |  RESIDUEL |
|  Zone de ruissellement |  |

 Cours d'eau ou axe d'écoulement

0 250 500 m

