



**PRÉFÈTE
DU GARD**

*Liberté
Égalité
Fraternité*

**Direction départementale
des territoires et de la mer**

Service Eau et Risques

Affaire suivie par : Marianne LAGANIER

Tél. : 04 66 62 65 62

marianne.laganier@gard.gouv.fr

ARRÊTÉ N° 30 - 2023 - 05 - 30 - 0000 2

portant mise à jour de la liste des communes exposées à un ou plusieurs risques dans le département du Gard

La préfète du Gard
Officier de la Légion d'honneur,
Commandeur de l'ordre national du Mérite

VU le code de l'Environnement et notamment ses articles L.125-2, L125-5, L563-6 et R125-9 à 14 ;

VU le dossier départemental des risques majeurs (DDRM) modifié en 2021, approuvé par arrêté n° 30-2021-05-31-0003 ;

VU le décret du 17 février 2021, portant nomination de Mme LECAILLON Marie-Françoise, en qualité de préfète du Gard ;

Considérant la nécessité de mettre à jour la liste des communes du gard exposées à un ou plusieurs risques majeurs ;

SUR PROPOSITION de Monsieur le Directeur Départemental des Territoires et de la Mer,

ARRÊTE

ARTICLE 1 :

La liste des communes du département du Gard exposées à un ou plusieurs risques majeurs où s'exerce le droit à l'information sur les risques majeurs, en application de l'article R125-10 du code de l'environnement, est annexée au présent arrêté. Cette liste remplace la liste intégrée au DDRM mis à jour en 2021 (p1 à 13).

ARTICLE 2 :

L'ensemble des informations sur les risques majeurs auxquels sont susceptibles d'être exposées les communes visées à l'article 1, est consigné dans le dossier départemental des risques majeurs (DDRM) révisé en 2021.

Ce dossier est accessible sur le site internet de la préfecture (www.gard.gouv.fr → Actions de l'État → Sécurité et protection de la population → Risques → DDRM). Il est librement consultable en préfecture, sous-préfecture, ainsi que dans les mairies concernées.

ARTICLE 3 :

Le secrétaire général de la préfecture, le directeur de cabinet, les sous-préfets d'arrondissement, le directeur départemental des territoires et de la mer, le directeur régional de l'environnement de l'aménagement et du logement et les maires du département, sont chargés, chacun en ce qui les concerne, de l'application du présent arrêté qui sera affiché dans l'ensemble des mairies et publié au recueil des actes administratifs de l'État dans le département.

Nîmes, le **30 MAI 2023**

La préfète,



Marie-Françoise LECAILLON

**Annexe à l'arrêté n°30-2023-05-30-00002
du 30 mai 2023**

**Liste des communes exposées à un ou plusieurs
risques dans le département du Gard**

0	communes non soumises au risque
1	communes soumises au risque
	1 (p)= communes soumises au risque et couverte par un ppr prescrit
	1 (a)= communes soumises au risque et couverte par un ppr approuvé

risques naturels

risques technologiques

COMMUNES	RISQUES											Transport de matières dangereuses						
	Inondation			Feu de forêt	Mouvements de terrain				Sismique	Tsunami	Radon catégories 1-2-3	Minier	Rupture de barrage	Nucléaire	Industriel		Dépôts et Canalisations	Voies terrestres
	Débordement cours d'eau	ruissellement	submersion marine		Présence argile	Présence cavité	mouvements	ruisseaux couverts							ICPE SEVESO seuil haut (SH) et bas (SB) ou zonage Plan Particulier d'Intervention (PPI) *	sis		
AIGALIERS	1 (a)	1	0	1	1	1	1	0	Modéré	0	2	1	0	0	0	0	0	1
AIGREMONT	1 (a)	1	0	1	1	0	0	0	Faible	0	1	0	0	0	0	1	1	
AIGUES-MORTES	1 (a)	1	1 (a)	1	1	0	1	0	Très faible	0	1	0	1	0	0	1	1	
AIGUES-VIVES	1 (a)	1	0	1	1	1	1	0	Faible	0	1	0	0	1 (a) SH	0	1	1	
AIGUEZE	1 (a)	1	0	1	1	1	1	0	Modéré	0	2	1	1	1	0	0	1	
AIMARGUES	1 (a)	1	0	1	1	0	1	0	Très faible	0	1	0	1	0	0	1	1	
ALES	1 (a)	1	0	1	1	1	1	1	Faible	0	3	1	1	0	1	0	1	
ALLEGRE-LES-FUMADES	1 (a)	1	0	1	1	1	1	0	Modéré	0	2	1	1	0	0	0	1	
ALZON	1	1	0	1	1	1	1	0	Faible	0	3	1	0	0	0	0	1	
ANDUZE	1 (a)	1	0	1	1	1	1	0	Faible	0	3	1	0	0	0	0	1	
LES ANGLES	1 (a)	1	0	1	1	1	1	0	Modéré	0	1	0	1	0	0	1	1	
ARAMON	1 (a)	1	0	1	1	1	1	0	Modéré	0	1	0	1	0	1 (a) SH	0	1	
ARGILLIERS	1 (a)	1	0	1	1	1	0	0	Modéré	0	1	0	0	0	0	0	1	
ARPAILLARGUES-ET-AUREILLAC	1 (a)	1	0	1	1	1	1	0	Modéré	0	1	0	0	0	0	1	1	
ARPHY	1	1	0	1	1	1	1	0	Faible	0	3	0	0	0	0	0	1	
ARRE	1	1	0	1	1	1	1	0	Faible	0	2	1	0	0	1	0	1	
ARRIGAS	1	1	0	1	1	1	1	0	Faible	0	3	1	0	0	0	0	1	
ASPERES	1	1	0	1	1	0	1	0	Faible	0	1	0	0	0	0	0	1	
AUBAIS	1 (a)	1	0	1	1	1	1	0	Faible	0	1	0	0	0	0	1	1	
AUBORD	1 (a)	1	0	1	1	0	0	0	Faible	0	2	0	0	0	0	1	1	
AUBUSSARGUES	1 (a)	1	0	1	1	1	1	0	Faible	0	1	0	0	0	0	1	1	
AUJAC	1	1	0	1	1	0	1	0	Faible	0	3	1	0	0	0	0	1	
AUJARGUES	1	1	0	1	1	0	1	0	Faible	0	1	0	0	0	0	0	1	
AULAS	1	1	0	1	1	1	1	0	Faible	0	1	0	0	0	0	0	1	
AUMESSAS	1	1	0	1	1	1	1	0	Faible	0	3	0	0	0	0	0	1	
AVEZE	1 (a)	1	0	1	1	1	1	0	Faible	0	3	1	0	0	0	0	1	

COMMUNES	RISQUES		Inondation			Feu de forêt	Mouvements de terrain				Sismique	Tsunami	Radon catégories 1-2-3	Minier	Rupture de barrage	Nucléaire	Industriel		Transport de matières dangereuses	
	En italique : toutes les modifications En rouge : les corrections		Débordement cours d'eau	ruissellement	submersion marine		Présence argile	Présence cavité	mouvements	ruisseaux couverts							ICPE SEVESO seuil haut (SH) et bas (SB) ou zonage Plan Particulier d'Intervention (PPI) *	sis	Dépôts et Canalisations	Voies terrestres
	En italique : toutes les modifications En rouge : les corrections					Industriel					Transport de matières dangereuses									
BAGARD	1 (a)	1	0	1	1	1	1	0	Faible	0	2	0	0	0	1 (a) SH	0	0	1		
BAGNOLS-SUR-CEZE	1 (a)	1	0	1	1	0	1	0	Modéré	0	1	0	1	1	0	0	1	1		
BARJAC	1 (a)	1	0	1	1	1	1	0	Modéré	0	2	1	0	0	0	0	0	1		
BARON	1 (a)	1	0	1	1	1	1	0	Modéré	0	1	0	0	0	0	0	0	1		
LA BASTIDE-D'ENGRAS	1 (a)	1	0	1	1	1	1	0	Modéré	0	2	1	0	0	0	0	0	1		
BEAUCAIRE	1 (a)	1	0	1	1	1	1	0	Modéré	0	1	0	1	0	1 SB	1	1	1		
BEAUVOISIN	1 (a)	1	0	1	1	0	1	0	Faible	0	1	1	1	0	0	1	1	1		
BELLEGARDE	1 (a)	1	0	1	1	0	1	0	Faible	0	2	0	1	0	1 SH	0	1	1		
BELVEZET	1 (p)	1	0	1	1	1	1	0	Modéré	0	1	0	0	0	0	0	0	1		
BERNIS	1 (a)	1	0	1	1	0	0	0	Faible	0	1	0	0	0	0	0	1	1		
BESSEGES	1 (a)	1	0	1	1	1	1	1	Faible	0	3	1	1	0	0	1	0	1		
BEZ-ET-ESPARON	1	1	0	1	1	1	1	0	Faible	0	2	1	0	0	0	0	0	1		
BEZOUCE	1 (a)	1	0	1	1	0	1	0	Modéré	0	1	0	0	0	0	0	0	1		
BLANDAS	1	1	0	1	1	1	1	0	Faible	0	1	0	0	0	0	0	0	1		
BLAUZAC	1 (a)	1	0	1	1	1	1	0	Modéré	0	1	0	0	0	0	0	0	1		
BOISSET-ET-GAUJAC	1 (a)	1	0	1	1	1	1	0	Faible	0	2	0	0	0	1 PPI	0	0	1		
BOISSIERES	1 (a)	1	0	1	1	0	0	0	Faible	0	1	0	0	0	0	0	1	1		
BONNEVAUX	1	1	0	1	0	0	0	0	Faible	0	3	0	0	0	0	0	0	1		
BORDEZAC	1 (a)	1	0	1	1	0	1	0	Faible	0	3	1	1	0	0	0	0	1		
BOUCOIRAN-ET-NOZIERES	1 (a)	1	0	1	1	1	1	0	Faible	0	1	0	1	0	0	1	1	1		
BOUILLARGUES	1 (a)	1	0	1	1	1	0	0	Faible	0	1	0	0	0	0	0	1	1		
BOUQUET	1 (a)	1	0	1	1	1	1	0	Modéré	0	1	0	0	0	0	0	0	1		
BOURDIC	1 (a)	1	0	1	1	0	0	0	Faible	0	1	0	0	0	0	0	0	1		
BRAGASSARGUES	1 (a)	1	0	1	1	1	1	0	Faible	0	1	0	0	0	0	0	0	1		
BRANOUX-LES-TAILLADES	1 (a)	1	0	1	1	0	1	0	Faible	0	3	1	1	0	0	0	0	1		
BREAU-MARS	1	1	0	1	1	1	1	0	Faible	0	3	0	0	0	0	0	0	1		
BRIGNON	1 (a)	1	0	1	1	0	1	0	Faible	0	1	0	1	0	0	0	1	1		
BROUZET-LES-QUISSAC	1 (a)	1	0	1	1	1	1	0	Faible	0	1	0	0	0	0	0	0	1		
BROUZET-LES-ALES	1 (a)	1	0	1	1	1	1	0	Modéré	0	1	0	0	0	0	0	0	1		

COMMUNES	En italique : toutes les modifications En rouge : les corrections		RISQUES			Inondation			Feu de forêt	Mouvements de terrain				Sismique	Tsunami	Radon catégories 1-2-3	Minier	Rupture de barrage	Nucléaire	Industriel		Transport de matières dangereuses	
	Débordement cours d'eau	ruissellement	submersion marine	Présence argile	Présence cavité	mouvements	ruisseaux couverts	ICPE SEVESO seuil haut (SH) et bas (SB) ou zonage Plan Particulier d'Intervention (PPI) *		sis	Dépôts et Canalisations	Voies terrestres											
													Icones Inondation							Icones Mouvements de terrain		Icones Sismique/Tsunami/Radon	
LA BRUGUIERE	1 (a)	1	0	1	1	1	1	0	Modéré	0	1	0	0	0	0	0	0	0	0	0	1		
CABRIERES	1 (a)	1	0	1 (a)	1	1	1	0	Modéré	0	1	0	0	0	0	0	0	0	0	0	1		
LA CADIERE-ET-CAMBO	1	1	0	1	1	1	1	0	Faible	0	2	1	0	0	0	0	0	0	1	1	1		
LE CAILAR	1 (a)	1	0	1	1	0	1	0	Très faible	0	2	0	1	0	0	0	0	0	1	1	1		
CAISSARGUES	1 (a)	1	0	1	1	0	0	0	Faible	0	1	0	0	0	0	0	0	0	1	1	1		
LA CALMETTE	1 (a)	1	0	1	1	1	1	0	Faible	0	1	0	1	0	0	0	0	0	0	0	1		
CALVISSON	1 (a)	1	0	1	1	0	1	0	Faible	0	1	0	0	0	0	0	0	0	1	1	1		
CAMPESTRE-ET-LUC	1	1	0	1	1	1	1	0	Faible	0	1	0	0	0	0	0	0	0	0	0	1		
CANAULES-ET-ARGENTIERES	1 (a)	1	0	1	1	1	1	0	Faible	0	1	0	0	0	0	0	0	0	1	1	1		
CANNES-ET-CLAIRAN	1 (a)	1	0	1	1	0	1	0	Faible	0	1	0	0	0	0	0	0	0	0	0	1		
LA CAPELLE-ET-MASMOLENE	1 (a)	1	0	1	1	1	1	0	Modéré	0	2	0	0	0	0	0	0	0	0	0	1		
CARDET	1 (a)	1	0	1	1	0	0	0	Faible	0	1	0	0	0	0	0	0	0	0	0	1		
CARNAS	1	1	0	1	1	1	1	0	Faible	0	1	0	0	0	0	0	0	0	0	0	1		
CARSAN	1 (p)	1	0	1	1	0	1	0	Modéré	0	1	1	0	1	0	0	0	0	0	0	1		
CASSAGNOLES	1 (a)	1	0	1	1	0	1	0	Faible	0	1	0	1	0	0	0	0	0	0	0	1		
CASTELNAU-VALENCE	1 (a)	1	0	1	1	0	1	0	Faible	0	1	0	0	0	0	0	0	1	1	1	1		
CASTILLON-DU-GARD	1 (a)	1	0	1	1	0	1	0	Modéré	0	1	0	0	0	0	0	0	0	0	0	1		
CAUSSE-BEGON	1	1	0	1	1	1	1	0	Faible	0	2	1	0	0	0	0	0	0	0	0	1		
CAVEIRAC	1 (a)	1	0	1 (a)	1	1	1	0	Faible	0	1	0	0	0	0	0	0	0	1	1	1		
CAVILLARGUES	1 (a)	1	0	1	1	1	1	0	Modéré	0	2	1	0	0	0	0	0	0	0	0	1		
CENDRAS	1 (a)	1	0	1	1	1	1	0	Faible	0	3	1	1	0	0	0	0	0	0	0	1		
CHAMBON	1 (a)	1	0	1	1	0	1	1	Faible	0	3	1	1	0	0	0	0	0	0	0	1		
CHAMBORIGAUD	1 (a)	1	0	1	1	0	1	1	Faible	0	3	1	0	0	0	0	0	0	0	0	1		
CHUSCLAN	1 (a)	1	0	1	1	0	1	0	Modéré	0	1	0	1	1	0	0	0	0	1	1	1		
CLARENSAC	1 (a)	1	0	1 (a)	1	1	1	0	Faible	0	1	0	0	0	0	0	0	0	1	1	1		
CODOGNAN	1 (a)	1	0	1	1	0	1	0	Faible	0	1	0	0	0	0	0	0	0	1	1	1		
CODOLET	1 (a)	1	0	1	1	0	1	0	Modéré	0	1	0	1	1	0	0	0	0	0	0	1		
COLLIAS	1 (a)	1	0	1	1	1	1	0	Modéré	0	1	0	1	0	0	0	0	0	0	0	1		
COLLOGUES	1	1	0	1	1	0	1	0	Faible	0	1	0	0	0	0	0	0	0	1	1	1		

COMMUNES	RISQUES		Inondation			Feu de forêt	Mouvements de terrain				Sismique	Tsunami	Radon catégories 1-2-3	Minier	Rupture de barrage	Nucléaire	Industriel		Transport de matières dangereuses	
	En italique : toutes les modifications En rouge : les corrections		Inondation				Présence argile	Présence cavité	mouvements	ruisseaux couverts							ICPE SEVESO seuil haut (SH) et bas (SB) ou zonage Plan Particulier d'Intervention (PPI) *	sis	Dépôts et Canalisations	Voies terrestres
	Débordement cours d'eau	ruissellement	submersion marine	Présence argile	Présence cavité	mouvements					ruisseaux couverts	ICPE SEVESO seuil haut (SH) et bas (SB) ou zonage Plan Particulier d'Intervention (PPI) *	sis	Dépôts et Canalisations	Voies terrestres					
COGNAC	1 (p)	1	0	1	1	0	1	0	Faible	0	3	0	0	0	0	0	0	1		
COMBAS	1	1	0	1	1	1	1	0	Faible	0	1	0	0	0	0	0	0	1		
COMPS	1 (a)	1	0	1	1	1	1	0	Modéré	0	1	0	1	0	0	0	1	1		
CONCOULES	1	1	0	1	1	0	1	0	Faible	0	3	0	0	0	0	0	0	1		
CONGENIES	1 (a)	1	0	1	1	1	1	0	Faible	0	1	0	0	0	0	0	0	1		
CONNAUX	1 (a)	1	0	1	1	0	1	0	Modéré	0	2	1	0	1	0	0	0	1		
CONQUEYRAC	1 (a)	1	0	1	1	1	1	0	Faible	0	1	0	0	0	0	0	1	1		
CORBES	1 (p)	1	0	1	1	1	1	0	Faible	0	3	1	0	0	0	0	0	1		
CORCONNE	1 (a)	1	0	1	1	1	1	0	Faible	0	1	0	0	0	0	0	0	1		
CORNILLON	1 (a)	1	0	1	1	1	1	0	Modéré	0	2	1	1	0	0	0	0	1		
COURRY	1 (a)	1	0	1	1	1	1	0	Modéré	0	3	1	0	0	0	0	0	1		
CRESPIAN	1 (a)	1	0	1	1	1	1	0	Faible	0	1	0	0	0	0	0	0	1		
CROS	1 (p)	1	0	1	1	1	1	0	Faible	0	3	0	0	0	0	0	0	1		
CRUVIERS-LASCOURS	1 (a)	1	0	1	1	1	1	0	Faible	0	1	0	1	0	0	0	1	1		
DEAUX	1 (a)	1	0	1	1	0	1	0	Faible	0	1	0	0	0	0	0	1	1		
DIONS	1 (a)	1	0	1	1	1	1	0	Faible	0	1	0	1	0	0	0	0	1		
DOMAZAN	1 (a)	1	0	1	1	0	1	0	Modéré	0	1	0	0	0	0	0	0	1		
DOMESSARGUES	1 (a)	1	0	1	1	0	0	0	Faible	0	1	0	0	0	0	0	1	1		
DOURBIES	1	1	0	1	1	1	1	0	Faible	0	3	0	0	0	0	0	0	1		
DURFORT-ET-SAINT-MARTIN-DE-SOSSENAC	1 (p)	1	0	1	1	1	1	0	Faible	0	1	1	0	0	0	0	0	1		
ESTEZARGUES	1 (a)	1	0	1	1	0	1	0	Modéré	0	1	0	0	0	0	0	0	1		
L'ESTRECHURE	1 (p)	1	0	1	1	0	1	0	Faible	0	3	1	0	0	0	0	0	1		
EUZET	1	1	0	1	1	0	1	0	Faible	0	1	0	0	0	0	0	0	1		
FLAUX	1 (p)	1	0	1	1	1	0	0	Modéré	0	1	0	0	0	0	0	0	1		
FOISSAC	1 (a)	1	0	1	1	1	1	0	Faible	0	2	0	0	0	0	0	0	1		
FONS	1 (a)	1	0	1	1	0	1	0	Faible	0	1	0	0	0	0	0	1	1		
FONS-SUR-LUSSAN	1 (a)	1	0	1	1	1	1	0	Modéré	0	1	0	0	0	0	0	0	1		
FONTANES	1 (a)	1	0	1	1	0	1	0	Faible	0	1	0	0	0	0	0	0	1		
FONTARECHES	1 (a)	1	0	1	1	1	1	0	Modéré	0	2	0	0	0	0	0	0	1		

COMMUNES	RISQUES		Inondation			Feu de forêt	Mouvements de terrain				Sismique	Tsunami	Radon catégories 1-2-3	Minier	Rupture de barrage	Nucléaire	Industriel		Transport de matières dangereuses	
	En italique : toutes les modifications En rouge : les corrections		Débordement cours d'eau		Présence argile		Présence cavité	mouvements	ruisseaux couverts	ICPE SEVESO seuil haut (SH) et bas (SB) ou zonage Plan Particulier d'Intervention (PPI) *							sis	Dépôts et Canalisations	Voies terrestres	
	ruissellement	submersion marine	Présence argile	Présence cavité		mouvements					ruisseaux couverts	ICPE SEVESO seuil haut (SH) et bas (SB) ou zonage Plan Particulier d'Intervention (PPI) *	sis	Dépôts et Canalisations	Voies terrestres					
FOURNES	1 (a)	1	0	1	1	0	1	0	Modéré	0	1	0	1	0	0	0	0	1		
FOURQUES	1 (a)	1	0	1	1	0	1	0	Faible	0	1	0	1	0	1	0	1	1		
FRESSAC	1 (p)	1	0	1	1	1	1	0	Faible	0	2	1	0	0	0	0	0	1		
GAGNIERES	1 (a)	1	0	1	1	1	1	1	Faible	0	3	1	0	0	0	0	0	1		
GAILHAN	1 (a)	1	0	1	1	0	1	0	Faible	0	1	0	0	0	0	0	0	1		
GAJAN	1 (a)	1	0	1	1	1	1	0	Faible	0	1	0	0	0	0	0	0	1		
GALLARGUES-LE-MONTUEUX	1 (a)	1	0	1	1	0	1	0	Faible	0	1	0	0	0	1 PPI	0	1	1		
LE GARN	1 (a)	1	0	1	1	1	1	0	Modéré	0	1	0	0	1	0	0	0	1		
GARONS	1	1	0	1	1	0	0	0	Faible	0	1	0	0	0	0	1	1	1		
GARRIGUES-SAINTE-EULALIE	1 (a)	1	0	1	1	0	1	0	Faible	0	1	0	0	0	0	0	1	1		
GAUJAC	1 (a)	1	0	1	1	1	1	0	Modéré	0	2	1	0	0	0	0	0	1		
GENERAC	1 (a)	1	0	1	1	0	1	0	Faible	0	1	0	0	0	0	0	1	1		
GENERARGUES	1 (a)	1	0	1	1	1	1	0	Faible	0	3	1	0	0	1 PPI	0	0	1		
GENOLHAC	1	1	0	1	1	0	1	0	Faible	0	3	1	0	0	0	0	0	1		
GOUDARGUES	1 (a)	1	0	1	1	1	1	0	Modéré	0	1	1	1	0	0	0	0	1		
LA GRAND-COMBE	1 (a)	1	0	1	1	1	1	1	Faible	0	3	1	1	0	0	0	0	1		
LE GRAU-DU-ROI	1 (a)	1	1 (a)	1	1	0	0	0	Très faible	1	2	0	1	0	1 (a) SH	0	1	1		
ISSIRAC	1	1	0	1	1	1	1	0	Modéré	0	1	0	0	1	0	0	0	1		
JONQUIERES-SAINTE-VINCENT	1 (a)	1	0	1	1	1	1	0	Modéré	0	2	0	0	0	0	0	1	1		
JUNAS	1 (a)	1	0	1	1	1	1	0	Faible	0	1	0	0	0	0	0	1	1		
LAMELOUZE	1	1	0	1	0	1	1	0	Faible	0	3	0	0	0	0	0	0	1		
LANGLADE	1 (a)	1	0	1 (a)	1	0	1	0	Faible	0	1	0	0	0	0	0	0	1		
LANUEJOLS	1	1	0	1	1	1	1	0	Faible	0	3	1	0	0	0	0	0	1		
LASALLE	1 (p)	1	0	1	1	0	1	0	Faible	0	3	0	0	0	0	0	0	1		
LAUDUN-L'ARDOISE	1 (a)	1	0	1	1	0	1	0	Modéré	0	2	1	1	1	1 SB	1	1	1		
LAVAL-PRADEL	1 (a)	1	0	1	1	1	1	1	Faible	0	3	1	1	0	0	0	0	1		
LAVAL-SAINTE-ROMAN	1	1	0	1	1	1	1	0	Modéré	0	1	0	0	1	0	0	0	1		
LECQUES	1 (a)	1	0	1	1	0	1	0	Faible	0	1	0	0	0	0	0	0	1		
LEDENON	1 (a)	1	0	1	1	1	1	0	Modéré	0	2	0	0	0	1 SH	0	0	1		

COMMUNES	RISQUES		Inondation			Feu de forêt	Mouvements de terrain				Sismique	Tsunami	Radon catégories 1-2-3	Minier	Rupture de barrage	Nucléaire	Industriel		Transport de matières dangereuses	
	En italique : toutes les modifications En rouge : les corrections		Débordement cours d'eau	ruissellement	submersion marine		Présence argile	Présence cavité	mouvements	ruisseaux couverts							ICPE SEVESO seuil haut (SH) et bas (SB) ou zonage Plan Particulier d'Intervention (PPI) *	sis	Dépôts et Canalisations	Voies terrestres
	En italique : toutes les modifications En rouge : les corrections					Industriel					Transport de matières dangereuses									
LEDIGNAN	1 (a)	1	0	1	1	0	0	0	Faible	0	1	0	0	0	0	0	0	1		
LEZAN	1 (a)	1	0	1	1	0	1	0	Faible	0	1	0	0	0	0	0	0	1		
LIouc	1 (a)	1	0	1	1	1	1	0	Faible	0	1	0	0	0	0	0	0	1		
LIRAC	1 (a)	1	0	1	1	1	1	0	Modéré	0	2	1	0	0	0	0	0	1		
LOGRIAN-FLORIAN	1 (a)	1	0	1	1	1	0	0	Faible	0	1	0	0	0	0	1	1			
LUSSAN	1 (a)	1	0	1	1	1	1	0	Modéré	0	1	0	0	0	0	0	0	1		
LES MAGES	1 (a)	1	0	1	1	1	1	0	Modéré	0	3	1	0	0	0	0	0	1		
MALONS-ET-ELZE	1	1	0	1	1	0	1	0	Faible	0	3	1	1	0	0	0	0	1		
MANDAGOUT	1	1	0	1	1	1	1	0	Faible	0	3	1	0	0	0	0	0	1		
MANDUEL	1 (a)	1	0	1	1	0	0	0	Faible	0	1	0	0	0	1	1	1			
MARGUERITTES	1 (a)	1	0	1	1	1	1	0	Faible	0	1	0	0	0	0	1	1			
MARTIGNARGUES	1 (a)	1	0	1	1	0	1	0	Faible	0	1	0	0	0	0	1	1			
LE MARTINET	1 (a)	1	0	1	1	0	1	1	Faible	0	3	1	0	0	0	0	0	1		
MARUEJOLS-LES-GARDON	1 (a)	1	0	1	1	0	1	0	Faible	0	1	0	1	0	0	0	0	1		
MASSANES	1 (a)	1	0	1	1	0	1	0	Faible	0	1	0	1	0	0	0	0	1		
MASSILLARGUES-ATTUECH	1 (a)	1	0	1	1	0	1	0	Faible	0	1	0	0	0	0	0	0	1		
MAURESSARGUES	1 (a)	1	0	1	1	0	0	0	Faible	0	1	0	0	0	0	0	0	1		
MEJANNES-LE-CLAP	1 (a)	1	0	1	1	1	1	0	Modéré	0	1	0	1	0	0	0	0	1		
MEJANNES-LES-ALES	1 (a)	1	0	1	1	0	1	0	Faible	0	2	0	0	0	0	1	1			
MEYNES	1 (a)	1	0	1	1	1	1	0	Modéré	0	1	0	1	0	1 PPI	0	0	1		
MEYRANNES	1 (a)	1	0	1	1	1	1	0	Modéré	0	3	1	1	0	0	0	0	1		
MIALET	1 (p)	1	0	1	1	1	1	0	Faible	0	3	1	0	0	0	0	0	1		
MILHAUD	1 (a)	1	0	1	1	0	1	0	Faible	0	1	0	0	0	0	1	1			
MOLIERES-CAVAILLAC	1 (a)	1	0	1	1	1	1	0	Faible	0	2	1	0	0	0	0	0	1		
MOLIERES-SUR-CEZE	1 (a)	1	0	1	1	1	1	1	Modéré	0	3	1	1	0	0	0	0	1		
MONOBLÉ	1 (p)	1	0	1	1	1	1	0	Faible	0	3	0	0	0	0	0	0	1		
MONS	1 (a)	1	0	1	1	0	1	0	Faible	0	2	1	0	0	0	1	1			
MONTAGNAC	1	1	0	1	1	1	1	0	Faible	0	1	0	0	0	0	0	0	1		
MONTAREN-ET-SAINT-MEDIERS	1 (p)	1	0	1	1	1	1	0	Modéré	0	2	1	0	0	0	0	0	1		

COMMUNES	RISQUES		Inondation			Feu de forêt	Mouvements de terrain				Sismique	Tsunami	Radon catégories 1-2-3	Minier	Rupture de barrage	Nucléaire	Industriel		Transport de matières dangereuses	
	En italique : toutes les modifications En rouge : les corrections		Débordement cours d'eau	ruissellement	submersion marine		Présence argile	Présence cavité	mouvements	ruisseaux couverts							ICPE SEVESO seuil haut (SH) et bas (SB) ou zonage Plan Particulier d'Intervention (PPI) *	sis	Dépôts et Canalisations	Voies terrestres
	En italique : toutes les modifications En rouge : les corrections					Industriel					Transport de matières dangereuses									
MONTCLUS	1 (a)	1	0	1	1	1	1	0	Modéré	0	1	0	1	0	0	0	0	1		
MONTDARDIER	1	1	0	1	1	1	1	0	Faible	0	2	1	0	0	0	0	0	1		
MONTEILS	1 (a)	1	0	1	1	0	1	0	Faible	0	2	1	0	0	0	0	0	1		
MONTFAUCON	1 (a)	1	0	1	1	0	0	0	Modéré	0	1	0	0	1	0	0	1	1		
MONTFRIN	1 (a)	1	0	1	1	1	1	0	Modéré	0	1	0	1	0	0	0	0	1		
MONTIGNARGUES	1 (a)	1	0	1	1	0	1	0	Faible	0	1	0	0	0	0	0	1	1		
MONTMIRAT	1 (a)	1	0	1	1	1	1	0	Faible	0	1	0	0	0	0	0	0	1		
MONTPEZAT	1	1	0	1	1	0	1	0	Faible	0	1	0	0	0	0	0	1	1		
MOULEZAN	1 (a)	1	0	1	1	0	1	0	Faible	0	1	0	0	0	0	0	0	1		
MOUSSAC	1 (a)	1	0	1	1	0	1	0	Faible	0	1	0	1	0	0	0	1	1		
MUS	1 (a)	1	0	1	1	1	1	0	Faible	0	1	0	0	0	1 PPI	0	1	1		
NAGES-ET-SOLOGUES	1 (a)	1	0	1	1	1	1	0	Faible	0	1	0	0	0	0	0	1	1		
NAVACELLES	1 (a)	1	0	1	1	1	1	0	Modéré	0	2	1	0	0	0	0	0	1		
NERS	1 (a)	1	0	1	1	0	1	0	Faible	0	1	0	1	0	0	0	1	1		
NIMES	1 (a)	1	0	1	1	1	1	0	Faible	0	1	0	0	0	0	1	1	1		
ORSAN	1 (a)	1	0	1	1	0	1	0	Modéré	0	1	1	1	1	0	0	1	1		
ORTHOUX-SERIGNAC-QUILHAN	1 (a)	1	0	1	1	1	1	0	Faible	0	1	0	0	0	0	0	0	1		
PARIGNARGUES	1 (a)	1	0	1	1	1	1	0	Faible	0	1	0	0	0	0	0	1	1		
PEYREMALE	1 (a)	1	0	1	1	0	1	0	Faible	0	3	1	1	0	0	0	0	1		
PEYROLLES	1 (p)	1	0	1	1	0	1	0	Faible	0	3	0	0	0	0	0	0	1		
LE PIN	1 (a)	1	0	1	1	1	1	0	Modéré	0	2	1	0	0	0	0	0	1		
LES PLANS	1 (a)	1	0	1	1	0	1	0	Faible	0	1	0	0	0	0	0	0	1		
LES PLANTIERS	1 (p)	1	0	1	1	1	1	0	Faible	0	3	1	0	0	0	0	0	1		
POMMIERS	1	1	0	1	1	1	1	0	Faible	0	2	1	0	0	0	0	0	1		
POMPIGNAN	1 (a)	1	0	1	1	1	1	0	Faible	0	1	0	0	0	0	0	0	1		
PONTEILS-ET-BRESIS	1	1	0	1	1	0	1	0	Faible	0	3	0	0	0	0	0	0	1		
PONT-SAINT-ESPRIT	1 (a)	1	0	1	1	1	1	0	Modéré	0	1	0	1	1	0	1	1	1		
PORTES	1 (a)	1	0	1	1	0	1	1	Faible	0	3	1	0	0	0	0	0	1		
POTELIERES	1 (a)	1	0	1	1	0	1	0	Modéré	0	1	0	1	0	0	0	0	1		










COMMUNES	RISQUES		Inondation			Feu de forêt	Mouvements de terrain				Sismique	Tsunami	Radon catégories 1-2-3	Minier	Rupture de barrage	Nucléaire	Industriel		Transport de matières dangereuses	
	En italique : toutes les modifications En rouge : les corrections		Débordement cours d'eau	ruissellement	submersion marine		Présence argile	Présence cavité	mouvements	ruisseaux couverts							ICPE SEVESO seuil haut (SH) et bas (SB) ou zonage Plan Particulier d'Intervention (PPI) *	sis	Dépôts et Canalisations	Voies terrestres
	En italique : toutes les modifications En rouge : les corrections					ICPE SEVESO seuil haut (SH) et bas (SB) ou zonage Plan Particulier d'Intervention (PPI) *														
POUGNADRESSE	1 (a)	1	0	1	1	1	1	0	Modéré	0	2	1	0	0	0	0	0	0	1	
POULX	1 (a)	1	0	1 (a)	1	1	1	0	Modéré	0	1	0		0	0	0	0	0	1	
POUZILHAC	1 (a)	1	0	1	1	0	1	0	Modéré	0	1	0		0	0	0	0	0	1	
PUECHREDON	1	1	0	1	1	1	0	0	Faible	0	1	0		0	0	0	0	0	1	
PUJAUT	1 (a)	1	0	1	1	0	1	0	Modéré	0	1	0	1	0	0	0	0	0	1	
QUISSAC	1 (a)	1	0	1	1	1	1	0	Faible	0	1	0		0	0	0	1	1		
REDESSAN	1 (a)	1	0	1	1	0	0	0	Modéré	0	1	0		0	0	0	1	1		
REMOULINS	1 (a)	1	0	1	1	1	1	0	Modéré	0	1	0	1	0	0	0	0	0	1	
REVENS	1	1	0	1	1	1	1	0	Faible	0	2	1	0	0	0	0	0	0	1	
RIBAUTE-LES-TAVERNES	1 (a)	1	0	1	1	0	1	0	Faible	0	1	0	1	0	0	0	0	0	1	
RIVIERES	1 (a)	1	0	1	1	0	1	0	Modéré	0	1	0	1	0	0	0	0	0	1	
ROBIAC-ROCHESSADOULE	1 (a)	1	0	1	1	1	1	1	Faible	0	3	1	1	0	0	0	0	0	1	
ROCHFORD-DU-GARD	1 (p)	1	0	1	1	0	1	0	Modéré	0	1	0		0	0	0	0	0	1	
ROCHEGUDE	1 (a)	1	0	1	1	1	1	0	Modéré	0	2	0	1	0	0	0	0	0	1	
RODILHAN	1 (a)	1	0	1	1	0	0	0	Faible	0	1	0		0	0	0	1	1		
ROGUES	1	1	0	1	1	1	1	0	Faible	0	1	0		0	0	0	0	0	1	
ROQUEDUR	1 (p)	1	0	1	1	1	1	0	Faible	0	2	0		0	0	0	0	0	1	
ROQUEMAURE	1 (a)	1	0	1	1	0	1	0	Modéré	0	1	0	1	1	0	0	1	1	1	
LA ROQUE-SUR-CEZE	1 (a)	1	0	1	1	0	1	0	Modéré	0	1	0	1	0	0	0	0	0	1	
ROUSSON	1 (a)	1	0	1	1	1	1	0	Modéré	0	2	1	0	0	1 PPI	0	0	0	1	
LA ROUVIERE	1 (a)	1	0	1	1	1	1	0	Faible	0	1	0	1	0	0	0	0	0	1	
SABRAN	1 (a)	1	0	1	1	1	1	0	Modéré	0	2	0	1	1	0	0	0	0	1	
SAINT-ALEXANDRE	1 (a)	1	0	1	1	1	1	0	Modéré	0	1	1	0	1	0	0	1	1	1	
SAINT-AMBROIX	1 (a)	1	0	1	1	1	1	0	Modéré	0	3	1	1	0	0	0	0	0	1	
SAINTE-ANASTASIE	1 (a)	1	0	1	1	1	1	0	Faible	0	1	0	1	0	0	0	0	0	1	
SAINT-ANDRE-DE-MAJENCOULES	1 (p)	1	0	1	1	0	1	0	Faible	0	3	0		0	0	0	1	1		
SAINT-ANDRE-DE-ROQUEPERTUIS	1 (a)	1	0	1	1	1	1	0	Modéré	0	1	0	1	0	0	0	0	0	1	
SAINT-ANDRE-DE-VALBORGNE	1 (p)	1	0	1	1	0	1	0	Faible	0	2	0		0	0	0	0	0	1	
SAINT-ANDRE-D'OLERARGUES	1 (a)	1	0	1	1	1	1	0	Modéré	0	1	1	0	0	0	0	0	0	1	

COMMUNES	En italique : toutes les modifications En rouge : les corrections		RISQUES			Inondation			Feu de forêt	Mouvements de terrain				Sismique	Tsunami	Radon catégories 1-2-3	Minier	Rupture de barrage	Nucléaire	Industriel		Transport de matières dangereuses	
	Débordement cours d'eau	ruissellement	submersion marine	Présence argile	Présence cavité	mouvements	ruisseaux couverts	ICPE SEVESO seuil haut (SH) et bas (SB) ou zonage Plan Particulier d'Intervention (PPI) *		sis	Dépôts et Canalisations	Voies terrestres											
													Icones Inondation							Icones Mouvements de terrain		Icones Sismique/Tsunami/Radon	
SAINT-BAUZELY	1	1	0	1	1	0	1	0	Faible	0	1	0	0	0	0	0	0	0	0	1	1		
SAINT-BENEZET	1	1	0	1	1	0	1	0	Faible	0	1	0	0	0	0	0	0	0	0	0	1		
SAINT-BONNET-DU-GARD	1 (a)	1	0	1	1	1	1	0	Modéré	0	1	0	0	0	0	0	0	0	0	0	1		
SAINT-BONNET-DE-SALENDRINQUE	1 (p)	1	0	1	1	0	1	0	Faible	0	3	0	0	0	0	0	0	0	0	0	1		
SAINT-BRES	1 (a)	1	0	1	1	1	1	0	Modéré	0	2	0	1	0	0	0	0	0	0	0	1		
SAINT-BRESSON	1	1	0	1	1	1	1	0	Faible	0	2	0	0	0	0	0	0	0	0	0	1		
SAINTE-CECILE-D'ANDORGE	1 (a)	1	0	1	1	0	1	0	Faible	0	3	1	1	0	0	0	0	0	0	0	1		
SAINT-CESAIRE-DE-GAUZIGNAN	1 (a)	1	0	1	1	0	1	0	Faible	0	1	0	0	0	0	0	0	0	0	0	1		
SAINT-CHAPTES	1 (a)	1	0	1	1	0	1	0	Faible	0	1	0	1	0	0	0	0	0	0	0	1		
SAINT-CHRISTOL-DE-RODIERES	1	1	0	1	1	1	1	0	Modéré	0	1	0	0	1	0	0	0	0	0	0	1		
SAINT-CHRISTOL-LES-ALES	1 (a)	1	0	1	1	1	1	0	Faible	0	2	0	1	0	1 PPI	0	0	0	0	0	1		
SAINT-CLEMENT	1	1	0	1	1	1	0	0	Faible	0	1	0	0	0	0	0	0	0	0	0	1		
SAINT-COME-ET-MARUEJOLS	1 (a)	1	0	1	1	1	1	0	Faible	0	1	0	0	0	0	0	0	0	0	1	1		
SAINTE-CROIX-DE-CADERLE	1 (p)	1	0	1	1	0	1	0	Faible	0	3	1	0	0	0	0	0	0	0	0	1		
SAINT-DENIS	1 (a)	1	0	1	1	0	1	0	Modéré	0	1	0	1	0	0	0	0	0	0	0	1		
SAINT-DEZERY	1 (a)	1	0	1	1	0	0	0	Faible	0	1	0	0	0	0	0	0	0	0	1	1		
SAINT-DIONISY	1 (a)	1	0	1	1	0	1	0	Faible	0	1	0	0	0	0	0	0	0	0	1	1		
SAINT-ETIENNE-DE-L'OLM	1 (a)	1	0	1	1	0	1	0	Faible	0	1	0	0	0	0	0	0	0	0	0	1		
SAINT-ETIENNE-DES-SORTS	1 (a)	1	0	1	1	1	1	0	Modéré	0	1	0	0	1	0	0	0	0	0	0	1		
SAINT-FELIX-DE-PALLIERES	1 (p)	1	0	1	1	1	1	0	Faible	0	2	1	0	0	0	0	0	0	0	0	1		
SAINT-FLORENT-SUR- AUZONNET	1 (a)	1	0	1	1	1	1	1	Faible	0	3	1	0	0	0	0	0	0	0	0	1		
SAINT-GENIES-DE-COMOLAS	1 (a)	1	0	1	1	0	1	0	Modéré	0	1	0	0	1	0	0	0	0	0	1	1		
SAINT-GENIES-DE-MALGOIRES	1 (a)	1	0	1	1	1	1	0	Faible	0	1	0	1	0	0	0	0	0	0	1	1		
SAINT-GERVAIS	1 (a)	1	0	1	1	1	1	0	Modéré	0	1	0	1	1	0	0	0	0	0	0	1		
SAINT-GERVASY	1 (a)	1	0	1	1	1	1	0	Modéré	0	1	0	0	0	0	0	0	0	0	0	1		
SAINT-GILLES	1 (a)	1	0	1	1	0	1	0	Très faible	0	1	0	1	0	1 (a) SH	1	1	1	1	1	1		
SAINT-HILAIRE-DE-BRETHMAS	1 (a)	1	0	1	1	1	1	0	Faible	0	2	0	1	0	0	0	0	0	0	1	1		
SAINT-HILAIRE-D'OZILHAN	1 (a)	1	0	1	1	0	0	0	Modéré	0	1	0	0	0	0	0	0	0	0	0	1		
SAINT-HIPPOLYTE-DE-CATON	1 (a)	1	0	1	1	0	1	0	Faible	0	2	1	0	0	0	0	0	0	0	0	1		

COMMUNES	RISQUES		Inondation			Feu de forêt	Mouvements de terrain				Sismique	Tsunami	Radon catégories 1-2-3	Minier	Rupture de barrage	Nucléaire	Industriel		Transport de matières dangereuses	
	En italique : toutes les modifications En rouge : les corrections		Débordement cours d'eau	ruissellement	submersion marine		Présence argile	Présence cavité	mouvements	ruisseaux couverts							ICPE SEVESO seuil haut (SH) et bas (SB) ou zonage Plan Particulier d'Intervention (PPI) *	sis	Dépôts et Canalisations	Voies terrestres
SAINT-HIPPOLYTE-DE-MONTAIGU	1 (p)	1	0	1	1	1	1	0	Modéré	0	2	0	0	0	0	0	0	1		
SAINT-HIPPOLYTE-DU-FORT	1 (a)	1	0	1	1	1	1	0	Faible	0	2	1	0	0	0	1	1	1		
SAINT-JEAN-DE-CEYRARGUES	1 (a)	1	0	1	1	0	1	0	Faible	0	1	0	0	0	0	0	0	1		
SAINT-JEAN-DE-CRIEULON	1 (a)	1	0	1	1	1	1	0	Faible	0	1	0	0	0	0	1	1	1		
SAINT-JEAN-DE-MARUEJOLS-ET-AVEJAN	1 (a)	1	0	1	1	1	1	0	Modéré	0	2	1	1	0	0	0	0	1		
SAINT-JEAN-DE-SERRES	1	1	0	1	1	0	0	0	Faible	0	1	0	0	0	0	0	0	1		
SAINT-JEAN-DE-VALERISCLE	1 (a)	1	0	1	1	1	1	1	Faible	0	3	1	0	0	0	0	0	1		
SAINT-JEAN-DU-GARD	1 (p)	1	0	1	1	1	1	0	Faible	0	3	1	0	0	0	0	0	1		
SAINT-JEAN-DU-PIN	1 (a)	1	0	1	1	1	1	0	Faible	0	3	1	0	0	1 PPI	0	0	1		
SAINT-JULIEN-DE-CASSAGNAS	1 (a)	1	0	1	1	0	1	0	Modéré	0	1	0	0	0	0	0	0	1		
SAINT-JULIEN-DE-LA-NEF	1 (p)	1	0	1	1	1	1	0	Faible	0	2	1	0	0	0	0	1	1		
SAINT-JULIEN-DE-PEYROLAS	1 (a)	1	0	1	1	1	1	0	Modéré	0	2	1	1	1	0	0	0	1		
SAINT-JULIEN-LES-ROSIERS	1 (a)	1	0	1	1	1	1	0	Faible	0	3	1	0	0	1 PPI	0	0	1		
SAINT-JUST-ET-VACQUIERES	1 (a)	1	0	1	1	1	1	0	Modéré	0	2	1	0	0	0	0	0	1		
SAINT-LAURENT-D'AIGOUZE	1 (a)	1	0	1	1	0	1	0	Très faible	0	1	0	1	0	0	0	1	1		
SAINT-LAURENT-DE-CARNOLS	1 (a)	1	0	1	1	1	1	0	Modéré	0	2	0	1	1	0	0	0	1		
SAINT-LAURENT-DES-ARBRES	1 (p)	1	0	1	1	0	1	0	Modéré	0	2	0	0	1	0	0	0	1		
SAINT-LAURENT-LA-VERNEDE	1 (a)	1	0	1	1	1	1	0	Modéré	0	2	1	0	0	0	0	0	1		
SAINT-LAURENT-LE-MINIER	1	1	0	1	1	1	1	0	Faible	0	2	1	0	0	0	0	0	1		
SAINT-MAMERT-DU-GARD	1 (a)	1	0	1	1	1	1	0	Faible	0	1	0	0	0	0	0	1	1		
SAINT-MARCEL-DE-CAREIRET	1 (a)	1	0	1	1	1	1	0	Modéré	0	2	1	0	0	0	0	0	1		
SAINT-MARTIAL	1 (p)	1	0	1	1	0	1	0	Faible	0	3	0	0	0	0	0	0	1		
SAINT-MARTIN-DE-VALGALGUES	1 (a)	1	0	1	1	1	1	1	Faible	0	3	1	1	0	0	0	0	1		
SAINT-MAURICE-DE-CAZEVIEILLE	1 (a)	1	0	1	1	0	1	0	Faible	0	1	0	0	0	0	0	0	1		
SAINT-MAXIMIN	1 (a)	1	0	1	1	1	1	0	Modéré	0	2	1	0	0	0	0	0	1		
SAINT-MICHEL-D'EUZET	1 (a)	1	0	1	1	1	1	0	Modéré	0	2	1	1	1	0	0	0	1		
SAINT-NAZAIRE	1	1	0	1	1	1	1	0	Modéré	0	1	0	0	1	0	0	0	1		
SAINT-NAZAIRE-DES-GARDIES	1 (a)	1	0	1	1	0	1	0	Faible	0	1	0	0	0	0	0	0	1		
SAINT-PAULET-DE-CAISSON	1 (a)	1	0	1	1	0	1	0	Modéré	0	1	1	1	1	0	0	0	1		

COMMUNES	RISQUES		Inondation			Feu de forêt	Mouvements de terrain				Sismique	Tsunami	Radon catégories 1-2-3	Minier	Rupture de barrage	Nucléaire	Industriel		Transport de matières dangereuses	
	En italique : toutes les modifications En rouge : les corrections		Débordement cours d'eau		Présence argile		Présence cavité	mouvements	ruisseaux couverts	ICPE SEVESO seuil haut (SH) et bas (SB) ou zonage Plan Particulier d'Intervention (PPI) *							sis	Dépôts et Canalisations	Voies terrestres	
	ruissellement	submersion marine	Présence argile	Présence cavité		mouvements					ruisseaux couverts	ICPE SEVESO seuil haut (SH) et bas (SB) ou zonage Plan Particulier d'Intervention (PPI) *	sis	Dépôts et Canalisations	Voies terrestres					
SAINT-PAUL-LA-COSTE	1 (a)	1	0	1	1	1	1	0	Faible	0	1	1	0	0	0	0	0	0	1	
SAINT-PONS-LA-CALM	1 (a)	1	0	1	1	1	1	0	Modéré	0	2	0	0	0	0	0	0	0	1	
SAINT-PAUL-LES-FONTS	1 (a)	1	0	1	1	0	1	0	Modéré	0	1	1	0	1	0	0	0	0	1	
SAINT-PRIVAT-DE-CHAMPCLOS	1 (a)	1	0	1	1	1	1	0	Modéré	0	2	0	1	0	0	0	0	0	1	
SAINT-PRIVAT-DES-VIEUX	1 (a)	1	0	1	1	1	1	0	Faible	0	2	0	0	0	1 PPI	0	1	1		
SAINT-QUENTIN-LA-POTERIE	1 (p)	1	0	1	1	1	1	0	Modéré	0	2	0	0	0	0	0	0	0	1	
SAINT-ROMAN-DE-CODIERES	1 (p)	1	0	1	1	1	1	0	Faible	0	3	0	0	0	0	0	0	0	1	
SAINT-SAUVEUR-CAMPRIEU	1	1	0	1	1	1	1	0	Faible	0	3	1	0	0	0	0	0	0	1	
SAINT-SEBASTIEN-D'AIGREFEUILLE	1 (p)	1	0	1	1	1	1	0	Faible	0	1	1	0	0	0	0	0	0	1	
SAINT-SIFFRET	1 (p)	1	0	1	1	1	1	0	Modéré	0	2	0	0	0	0	0	0	0	1	
SAINT-THEODORIT	1	1	0	1	1	0	1	0	Faible	0	1	0	0	0	0	0	1	1		
SAINT-VICTOR-DES-OULES	1 (p)	1	0	1	1	1	1	0	Modéré	0	2	0	0	0	0	0	0	0	1	
SAINT-VICTOR-LA-COSTE	1 (p)	1	0	1	1	1	1	0	Modéré	0	2	1	0	1	0	0	0	0	1	
SAINT-VICTOR-DE-MALCAP	1 (a)	1	0	1	1	0	1	0	Modéré	0	1	0	1	0	0	0	0	0	1	
SALAZAC	1	1	0	1	1	1	1	0	Modéré	0	2	1	0	1	0	0	0	0	1	
SALINDRES	1 (a)	1	0	1	1	0	1	0	Faible	0	1	0	0	0	1 (a) SH	0	1	1		
SALINELLES	1 (a)	1	0	1	1	1	1	0	Faible	0	1	0	0	0	0	0	0	0	1	
LES SALLES-DU-GARDON	1 (a)	1	0	1	1	1	1	0	Faible	0	3	0	1	0	0	0	0	0	1	
SANILHAC-SAGRIES	1 (a)	1	0	1	1	1	1	0	Modéré	0	1	0	1	0	0	0	0	0	1	
SARDAN	1 (a)	1	0	1	1	0	1	0	Faible	0	1	0	0	0	0	0	0	0	1	
SAUMANE	1 (p)	1	0	1	1	0	1	0	Faible	0	2	1	0	0	0	0	0	0	1	
SAUVE	1 (a)	1	0	1	1	1	1	0	Faible	0	1	0	0	0	0	1	1	1		
SAUVETERRE	1 (a)	1	0	1	1	0	1	0	Modéré	0	1	0	1	0	1 PPI	0	0	0	1	
SAUZET	1 (a)	1	0	1	1	0	1	0	Faible	0	1	0	1	0	0	0	1	1		
SAVIGNARGUES	1 (p)	1	0	1	1	0	0	0	Faible	0	1	0	0	0	0	0	1	1		
SAZE	1 (a)	1	0	1	1	1	1	0	Modéré	0	1	0	0	0	0	0	1	1		
SENECHAS	1	1	0	1	1	0	1	0	Faible	0	3	0	0	0	0	0	0	0	1	
SERNHAC	1 (a)	1	0	1	1	1	1	0	Modéré	0	1	0	1	0	0	0	0	0	1	
SERVAS	1 (a)	1	0	1	1	0	1	0	Faible	0	2	1	0	0	1 PPI	0	0	0	1	

COMMUNES	RISQUES		Inondation			Feu de forêt	Mouvements de terrain				Sismique	Tsunami	Radon catégories 1-2-3	Minier	Rupture de barrage	Nucléaire	Industriel		Transport de matières dangereuses	
	En italique : toutes les modifications En rouge : les corrections																		Dépôts et Canalisations	Voies terrestres
	Débordement cours d'eau	ruissellement	submersion marine	Présence argile		Présence cavité	mouvements	ruisseaux couverts	ICPE SEVESO seuil haut (SH) et bas (SB) ou zonage Plan Particulier d'Intervention (PPI) *	sis										
SERVIERS-ET-LABAUME	1 (p)	1	0	1	1	1	1	0	Modéré	0	2	1	0	0	0	0	0	1		
SEYNES	1 (a)	1	0	1	1	1	1	0	Modéré	0	1	0	0	0	0	0	0	1		
SOMMIERES	1 (a)	1	0	1	1	0	1	0	Faible	0	1	0	0	0	1	0	0	1		
SOUDORGUES	1 (p)	1	0	1	1	0	1	0	Faible	0	3	1	0	0	0	0	0	1		
SOUSTELLE	1 (a)	1	0	1	1	1	1	0	Faible	0	3	1	0	0	0	0	0	1		
SOUVIGNARGUES	1 (a)	1	0	1	1	0	1	0	Faible	0	1	0	0	0	0	0	0	1		
SUMENE	1 (p)	1	0	1	1	1	1	0	Faible	0	3	1	0	0	0	1	0	1		
TAVEL	1 (p)	1	0	1	1	1	1	0	Modéré	0	2	1	0	0	0	0	0	1		
THARAUX	1 (a)	1	0	1	1	1	1	0	Modéré	0	1	0	1	0	0	0	0	1		
THEZIERS	1 (a)	1	0	1	1	1	1	0	Modéré	0	1	0	1	0	0	0	0	1		
THOIRAS	1 (p)	1	0	1	1	1	1	1	Faible	0	3	1	0	0	0	0	0	1		
TORNAC	1 (a)	1	0	1	1	0	1	0	Faible	0	2	1	0	0	0	0	0	1		
TRESQUES	1 (a)	1	0	1	1	0	1	0	Modéré	0	2	1	0	1	1 SB	0	0	1		
TREVES	1	1	0	1	1	1	1	0	Faible	0	3	1	0	0	0	0	0	1		
UCHAUD	1 (a)	1	0	1	1	1	1	0	Faible	0	1	0	0	0	0	1	0	1		
UZES	1 (p)	1	0	1	1	1	1	0	Modéré	0	1	0	0	0	1	1	0	1		
VABRES	1 (p)	1	0	1	1	0	1	0	Faible	0	3	0	0	0	0	0	0	1		
VALLABREGUES	1 (a)	1	0	1	1	0	1	0	Modéré	0	1	0	1	0	0	0	0	1		
VALLABRIX	1 (p)	1	0	1	1	0	1	0	Modéré	0	1	0	0	0	0	0	0	1		
VALLERARGUES	1 (a)	1	0	1	1	1	1	0	Modéré	0	1	0	0	0	0	0	0	1		
VAL-D'AIGOUAL	1 (a)	1	0	1	1	1	1	0	Faible	0	3	1	0	0	0	0	0	1		
VALLIGUIERES	1 (a)	1	0	1	1	0	1	0	Modéré	0	1	0	0	0	0	0	0	1		
VAUVERT	1 (a)	1	0	1	1	0	1	0	Très faible	0	1	1	1	0	1 SB	0	1	1		
VEJEJAN	1 (a)	1	0	1	1	0	1	0	Modéré	0	1	1	0	1	0	0	1	1		
VERFEUIL	1 (a)	1	0	1	1	1	1	0	Modéré	0	1	1	1	0	0	0	0	1		
VERGEZE	1 (a)	1	0	1	1	0	0	0	Faible	0	2	0	0	0	1 SB	0	1	1		
LA VERNAREDE	1	1	0	1	0	0	1	1	Faible	0	3	1	0	0	0	0	0	1		
VERS-PONT-DU-GARD	1 (a)	1	0	1	1	1	1	0	Modéré	0	1	0	1	0	0	0	0	1		
VESTRIC-ET-CANDIAC	1 (a)	1	0	1	1	1	1	0	Faible	0	1	0	0	0	0	1	0	1		

COMMUNES	RISQUES		Inondation			Feu de forêt	Mouvements de terrain				Sismique	Tsunami	Radon catégories 1-2-3	Minier	Rupture de barrage	Nucléaire	Industriel		Transport de matières dangereuses	
	En italique : toutes les modifications En rouge : les corrections																			
VEZENOBRES			1 (a)	1	0	1	1	0	1	0	Faible	0	2	0	1	0	0	0	1	1
VIC-LE-FESQ			1 (a)	1	0	1	1	1	1	0	Faible	0	1	0	0	0	0	0	0	1
LE VIGAN			1 (a)	1	0	1	1	1	1	0	Faible	0	3	1	0	0	1	1	1	1
VILLENEUVE-LES-AVIGNON			1 (a)	1	0	1 (a)	1	0	1	0	Modéré	0	1	0	1	0	1 PPI	0	0	1
VILLEVIEILLE			1 (a)	1	0	1	1	0	1	0	Faible	0	1	0	0	0	0	0	0	1
VISSEC			1	1	0	1	1	1	1	0	Faible	0	1	0	0	0	0	0	0	1

PPI*: communes incluses dans un zonage PPI d'une ICPE SH présente sur une autre commune