







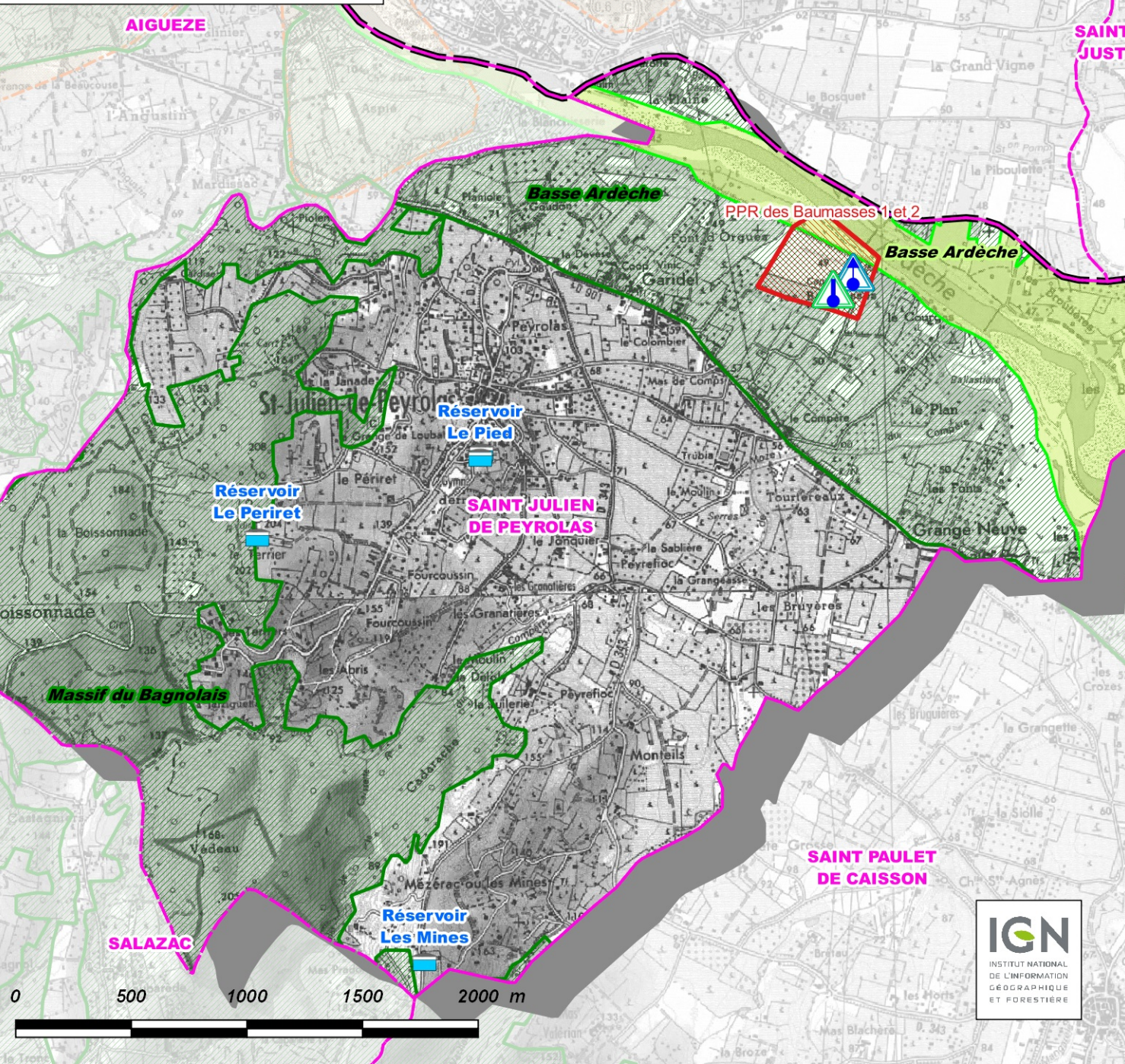


Légende :

-  Limites communales
-  Limite Departementale
-  Réservoir
-  Puits Baumasses 1
-  Futur Forage des Baumasses 2

Contraintes Naturelles (Source DREAL) :

-  Zone Naturelle d'Intérêt Ecologique, Faunistique et Floristique 1 (ZNIEFF1)
-  Zone Naturelle d'Intérêt Ecologique, Faunistique et Floristique 2 (ZNIEFF2)
-  Zone Importante pour la Conservation des Oiseaux (ZICO)



Département du Gard
Commune de SAINT JULIEN DE PEYROLAS

DUP	B	échelle 1/25 000
Octobre 2016		Plan N° 12.2a

Dossier d'Utilité Publique - Champ captant des Baumasses
Tracé du PPR sur fond topographique IGN et périmètres des ZNIEFF